


WANDELEN IN BRAKEL


TWEEBOSSENPAD




TWEEBOSSENPAD

De huidige route loopt door en langs twee grote boscomplexen, nl. het Brakelbos en het Livierenbos. Deze bossen vormen reeds vanaf de 11de eeuw ononderbroken de grens tussen Vlaanderen en Henegouwen. Het historische belang van deze bossen wordt nog groter als men bedenkt, dat ze nog veel vroeger een belangrijke factor geweest zijn bij de vorming van de taalgrens. Ten slotte zijn deze beboste heuvelen duizenden jaren geleden door groepen prehistorische volkeren bewoond geweest. Om deze redenen en natuurlijk omwille van hun actuele toeristische aantrekkelijkheid werd aan dit pad, dat veel meer dan enkel maar bossen aandoet, de naam "Tweebossenpad" gegeven.

 **Afstand**
10km (ca. 03u00 wandelen)

 **Gemeente**
Brakel

 **Startplaats**
St. Martinuskerk (St. Martensstraat)

Bezienswaardigheden

1. Brakelbos
2. Steenpaal
3. Hof Ter Bruggen

Horeca

- A. Schutterslokaal "Schutters Der Vlaamse Ardennen"
- B. B&B Het Stille genoeg
- C. Familiesauna Ten Bosse

SCAN MIJ VOOR MEER INFO

